

## **PROSTÁ ZKŘÍŽENÍ**

### **PROSTÉ ZKŘÍŽENÍ Č. 1**

Souřadnice:

50°50'1.788" severní šířky, 14°48'48.211" východní délky

50.8338300N, 14.8133919E

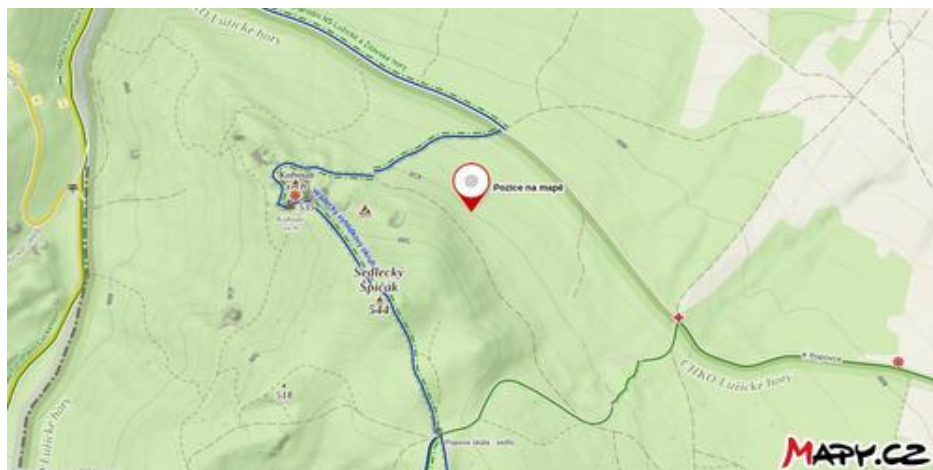
Místo nálezů: Ctěné pole, lesní cesta Podhorní, hora Sedlecký Špičák

Poznámka:

Kamenná deska s četnými značkami prostého zkřížení a vyrytými tvářemi.



Obrázek č. 1



Obrázek č. 2

## PROSTÉ ZKRŘÍŽENÍ Č. 2

Souřadnice:

50°50'2.033" severní šířky, 14°48'48.517" východní délky

50.8338981N, 14.8134769E

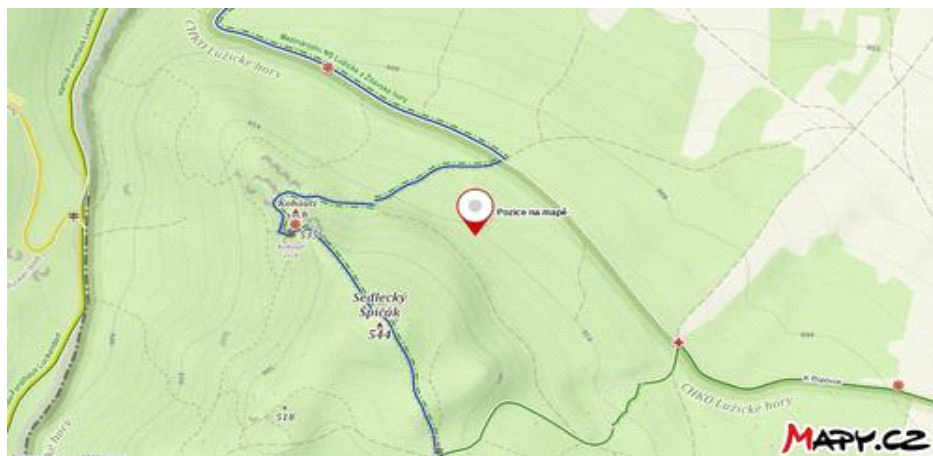
Místo nálezu: Ctěné pole, lesní cesta Podhorní, hora Sedlecký Špičák

Poznámka:

Hlavní tvář se sítí zkřížených čar; na kameni lze rozpoznat více obličejů.



Obrázek č. 1



Obrázek č. 2

### PROSTÉ ZKRŘÍŽENÍ Č. 3

### TROJÚHELNÍK Č. 90

Souřadnice:

50°49'8.634" severní šířky, 14°49'27.397" východní délky

50.8190650N, 14.8242769E

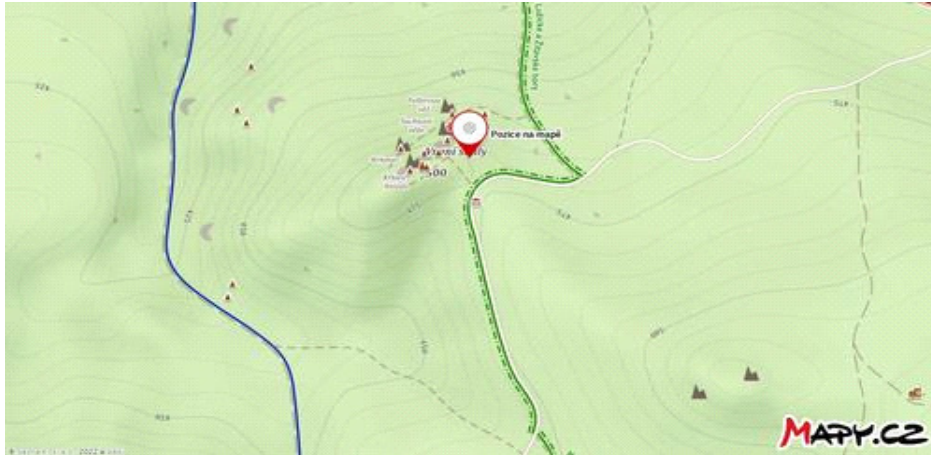
Místo nálezu: Vraní skály

Poznámka:

Značky zkrřížení rozdělují plochu na části s vyrytými tvářemi. Kámen jako celek působí dojmem tváře (s ústy dole).



Obrázek č. 1



Obrázek č. 2

#### PROSTÉ ZKŘÍŽENÍ Č. 4

Souřadnice:


50°49'20.287" severní šířky, 14°48'52.477" východní délky

50.8223019N, 14.8145769E

Místo nálezu: lesní cesta Propojovací

Poznámka:

Na kameni lze rozeznat značky prostého zkřížení, svargu a také různé tváře. Dole je snad skrýš (pro milodary atp.).



Obrázek č. 1/1



Obrázek č. 1/2



Obrázek č. 2

## PROSTÉ ZKŘÍŽENÍ Č. 5

Souřadnice:


50°49'22.379" severní šířky, 14°48'41.573" východní délky

50.8228830N, 14.8115480E

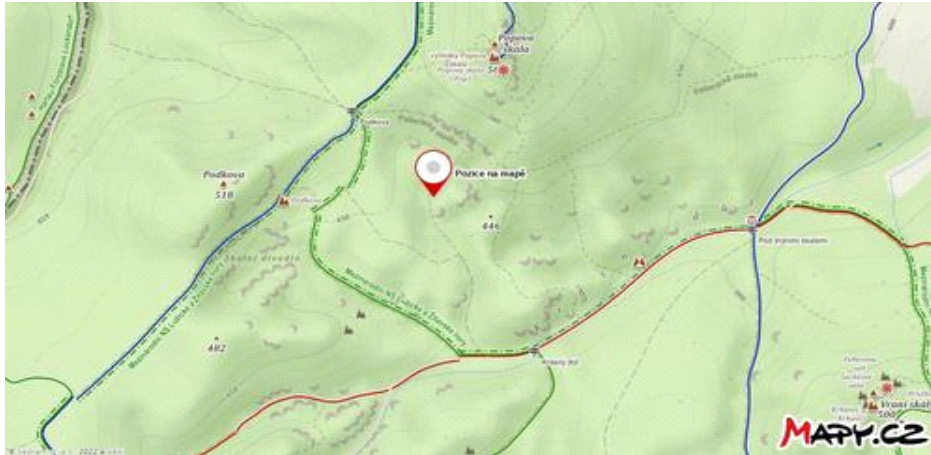
Místo nálezů: lesní cesta Jeskynní

Poznámka:

Na kameni jsou patrna prostá zkřížení a několik vyrytých tváří.



Obrázek č. 1



Obrázek č. 2

## PROSTÉ ZKŘÍŽENÍ Č. 6

Souřadnice:

50°49'19.254" severní šířky, 14°49'3.878" východní délky

50.8220150N, 14.8177439E

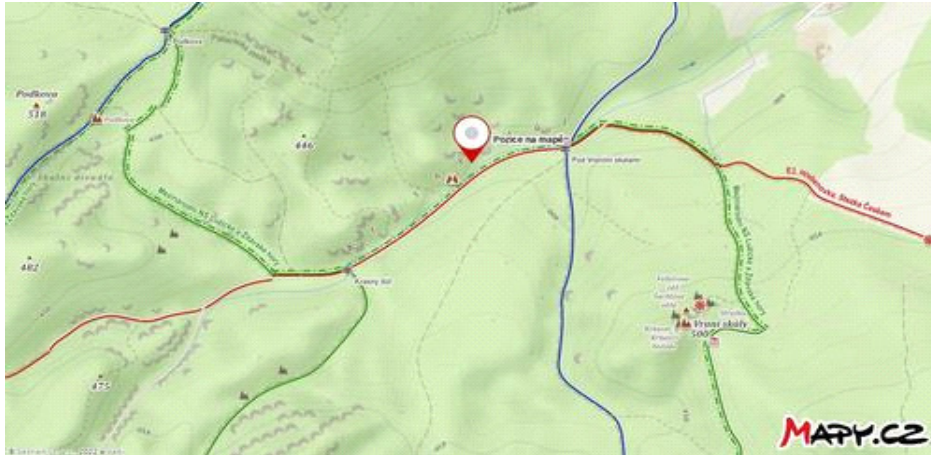
Místo nálezu: lesní cesta Císařská

Poznámka:

Prostá zkřížení kromě základního „slunečního“ významu vymezují prostor pro rytiny. Vlevo jedno z ramen zřejmě sloužilo jako odtokový žlábek pro krev, která stékala do úst hlavní tváře.



Obrázek č. 1



Obrázek č. 2

## PROSTÉ ZKŘÍŽENÍ Č. 7

Souřadnice:


50°49'22.379" severní šířky, 14°48'41.573" východní délky

50.8228830N, 14.8115480E

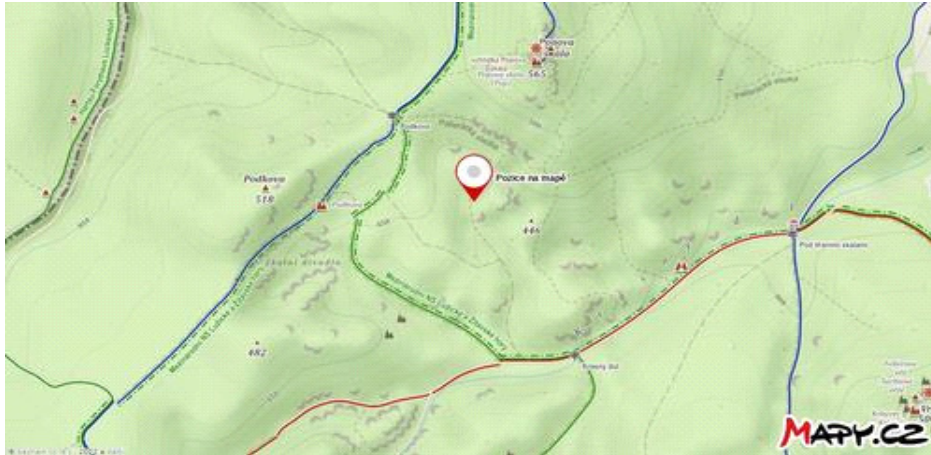
Místo nálezu: lesní cesta Jeskynní

Poznámka:

Kromě prostých zkřížení lze na kameni rozeznat i tváře.



Obrázek č. 1



Obrázek č. 2

## PROSTÉ ZKŘÍŽENÍ Č. 8

Souřadnice:


50°50'45.906" severní šířky, 14°46'58.296" východní délky

50.8460850N, 14.7828600E

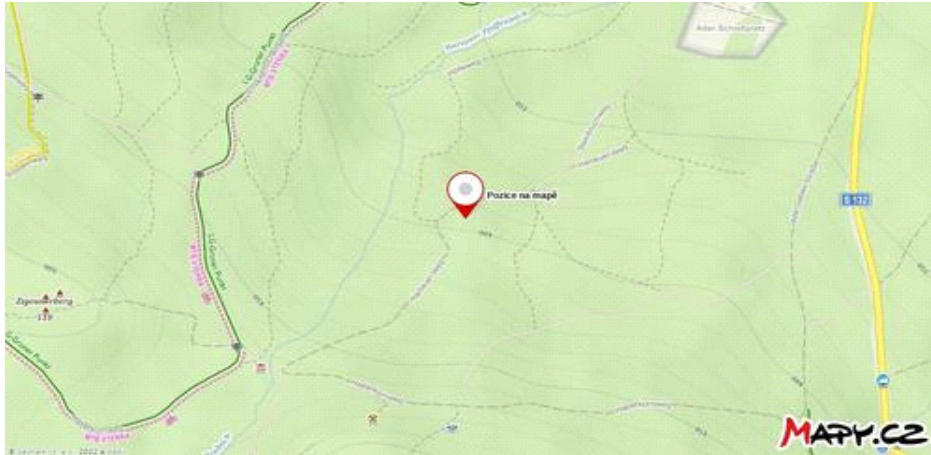
Místo nálezu: Posvátné pole, lesní cesta Hvozďňanská-Hartauer Weg, Německo

Poznámka:

V každém poli, vymezeném rameny zkrřížení, lze rozpoznat vyrytou tvář. Obličej je i na jiných místech kamene.



Obrázek č. 1



Obrázek č. 2

## PROSTÉ ZKŘÍŽENÍ Č. 9

Souřadnice:

50°49'31.836" severní šířky, 14°48'43.564" východní délky

50.8255100N, 14.8121011E

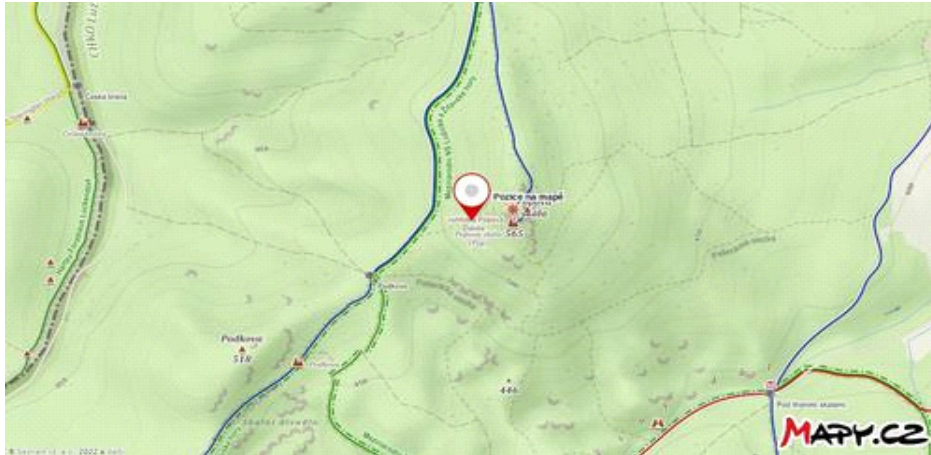
Místo nálezů: lesní cesta Vysoká, Posvátná hora

Poznámka:

Na kameni jsou patrné četné značky prostého zkřížení, které svými rameny vymezují plochy pro tváře. V pozadí je vidět Perunova-Popova skála.



Obrázek č. 1



Obrázek č. 2

## PROSTÉ ZKŘÍŽENÍ Č. 10

Souřadnice:

50°49'32.599" severní šířky, 14°48'46.678" východní délky

50.8257219N, 14.8129661E

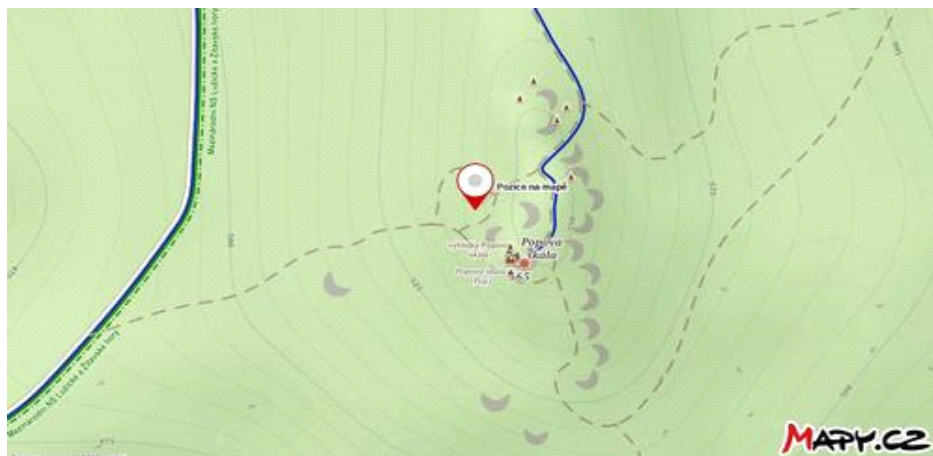
Místo nálezu: lesní cesta Vysoká, Posvátná hora

Poznámka:

Na kameni jsou patrné četné značky prostého zkřížení, které svými rameny vymezují plochy, na nichž (přinejmenších některých) jsou rozpoznatelné tváře. Na vrcholu kamene je snad ptačí (soví) tvář.



Obrázek č. 1



Obrázek č. 2

## PROSTÉ ZKŘÍŽENÍ Č. 11

### PTÁK Č. 24

Souřadnice:

50°49'32.599" severní šířky, 14°48'46.678" východní délky

50.8257219N, 14.8129661E

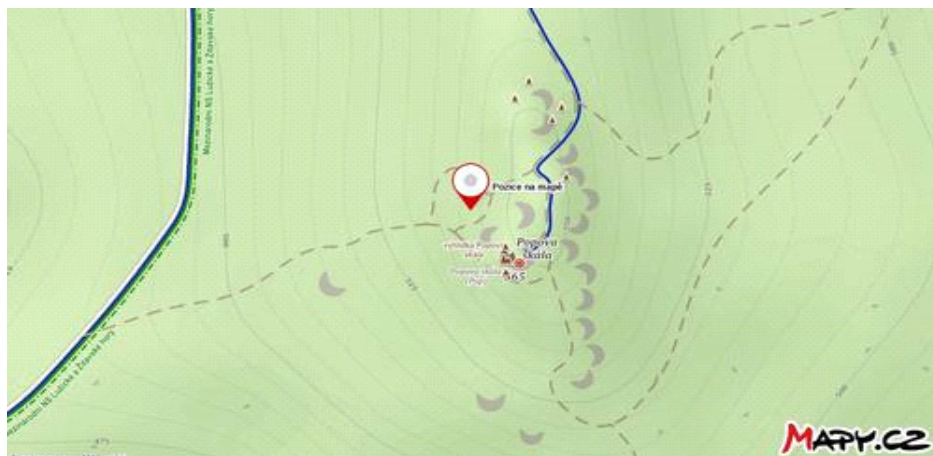
Místo nálezů: lesní cesta Kružnice (pod Perunovou-Popovou skálou), Posvátná hora

Poznámka:

Na vrcholu skaliska je ptačí tvář; v dolní části kamene značky prostého zkřížení.



Obrázek č. 1



Obrázek č. 2

## PROSTÉ ZKŘÍŽENÍ Č. 12

### RYTINA Č. 83

Souřadnice:

50°50'2.886" severní šířky, 14°48'50.047" východní délky

50.8341350N, 14.8139019E

Místo nálezů: Ctěné pole (mezi lesní cestou Sedelská a lesní cestou Podhorní), hora Sedlecký Špičák

Poznámka.

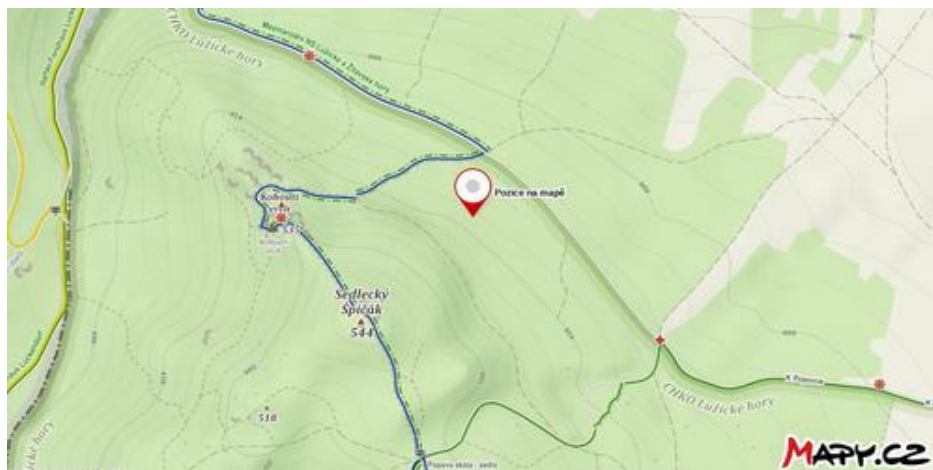
Na kameni lze rozeznat několik tváří (zvláště v pravém dolním obdélníku), četné značky prostého zkřížení a snad i jedné svargy zcela vlevo, obrázek č. 1/2).



Obrázek č. 1/1



Obrázek č. 1/2



Obrázek č. 2

## PROSTÉ ZKŘÍŽENÍ Č. 13

### RYTINA Č. 116

Souřadnice:


50°49'34.486"severní šířky, 14°48'50.256" východní délky

50.8262461N, 14.8139600E

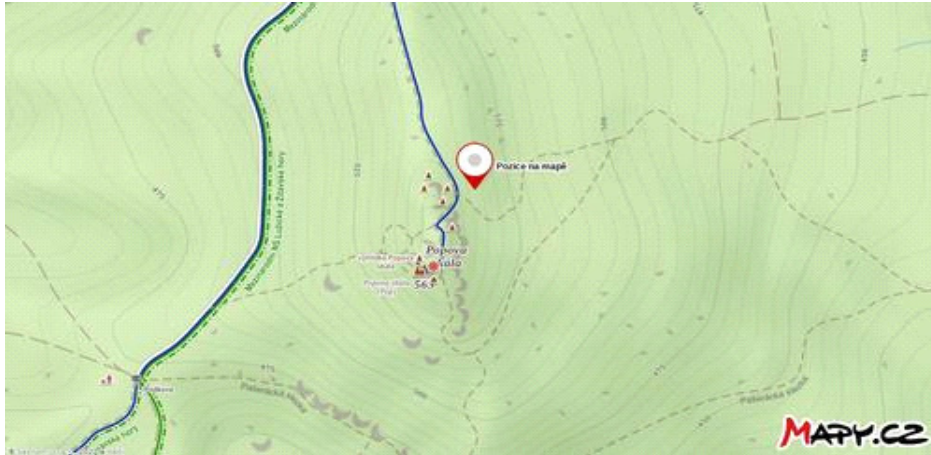
Místo nálezu: lesní cesta Hradební, Posvátná hora

Poznámka:

Na snímku lze rozeznat více tváří a značky prostého zkřížení.



Obrázek č. 1



Obrázek č. 2

## PROSTÉ ZKŘÍŽENÍ Č. 14

### LĚSOVIK Č. 3

Souřadnice:

50°50'13.211" severní šířky, 14°48'12.532" východní délky

50.8370031N, 14.8034811E

Místo nálezu: lesní cesta Žlebská a lesní cesta Hrabanková, Dlouhý žleb, hora Sedlecký Špičák

Poznámka:

Vedle značky prostého zkřížení lze na kameni rozpoznat také několik tváří.



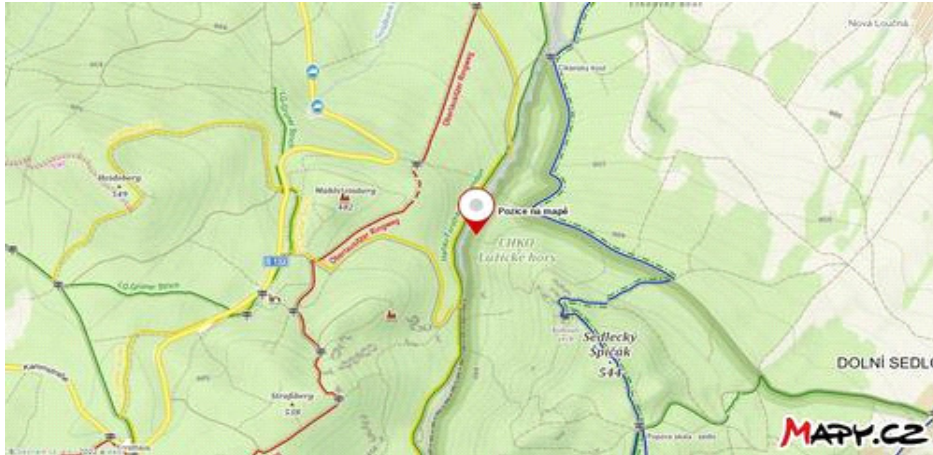
Obrázek č. 1/1



Obrázek č. 1/2



Obrázek č. 1/3



Obrázek č. 2

## PROSTÉ ZKŘÍŽENÍ Č. 15

### RYTINA Č. 136

Souřadnice:

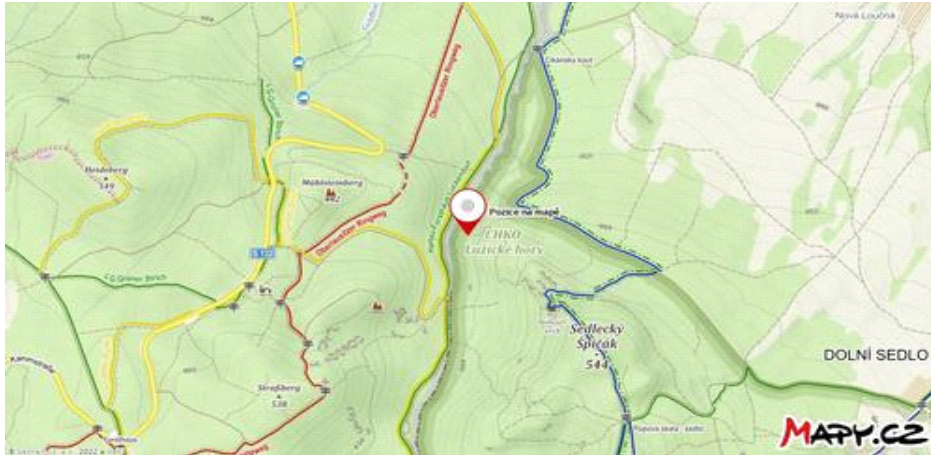
50°50'12.088" severní šířky, 14°48'13.446" východní délky

50.8366911N, 14.8037350E

Místo nálezu: lesní cesta Hrabanková, Dlouhý žleb, hora Sedlečský Špičák



Obrázek č. 1



Obrázek č. 2

## **PROSTÉ ZKŘÍŽENÍ Č. 16**

### **PODOBIZNA Č. 132**

**(sedící tloušťík)**

Souřadnice:

Přibližná skutečná poloha

50°50'12.088" severní šířky, 14°48'13.446" východní délky

50.8366911N, 14.8037350E

Poloha podle mapy

(parkoviště před někdejší továrnou Praga v Hrádku nad Nisou)

50°51'18.857" severní šířky, 14°49'37.906" východní délky

50.8552381N, 14.8271961E

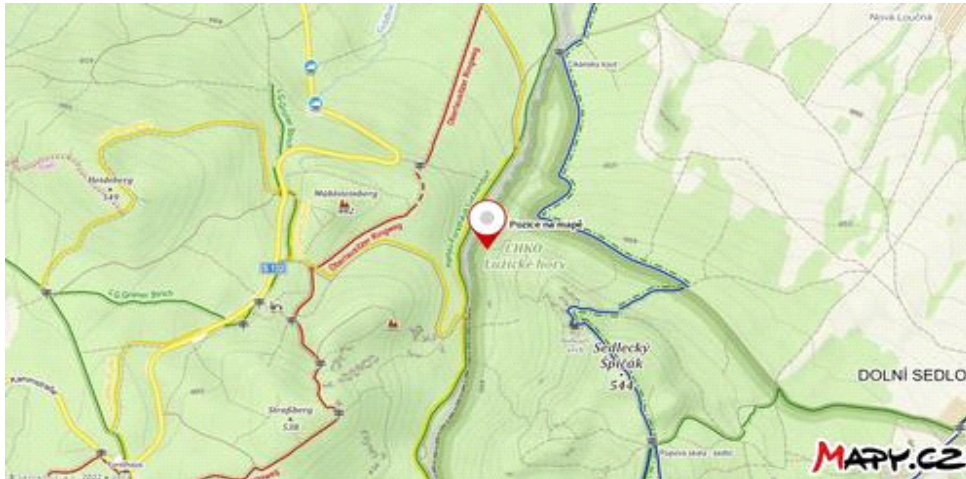
Místo nálezu: lesní cesta Hrabanková, Dlouhý žleb, hora Sedlecký Špičák

Poznámka:

Na kameni lze rozeznat kromě dalších tváří i značku prostého zkřížení.



Obrázek č. 1



Obrázek č. 2

Přibližná skutečná poloha



Obrázek č. 3

Poloha podle mapy

## PROSTÉ ZKŘÍŽENÍ Č. 17

**PRASE Č. 17**

**RYTINA Č. 138**

Souřadnice:

50°50'12.214" severní šířky, 14°48'13.435" východní délky

50.8367261N, 14.8037319E

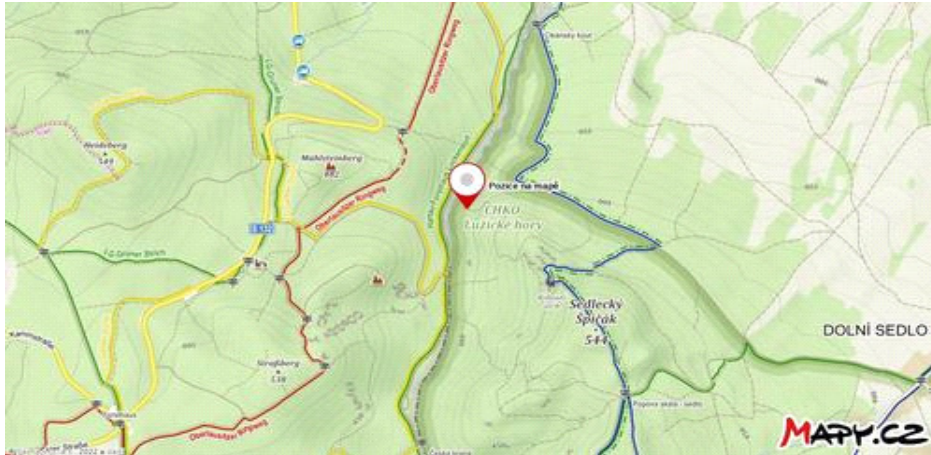
Místo nálezu: lesní cesta Hrabanková, Dlouhý žleb, hora Sedlecký Špičák

Poznámka.

Na kameni lze rozpoznat více tváří a značku prostého zkřížení. Jako celek kámen představuje nerozpoznané zvíře (snad tur s do strany skloněnou hlavou vlevo).



Obrázek č. 1



Obrázek č. 2

## PROSTÉ ZKŘÍŽENÍ Č. 18

### RYTINA Č. 139

### TROJÚHELNÍK Č. 11

Souřadnice:

50°50'12.318" severní šířky, 14°48'13.522" východní délky

50.8367550N, 14.8037561E

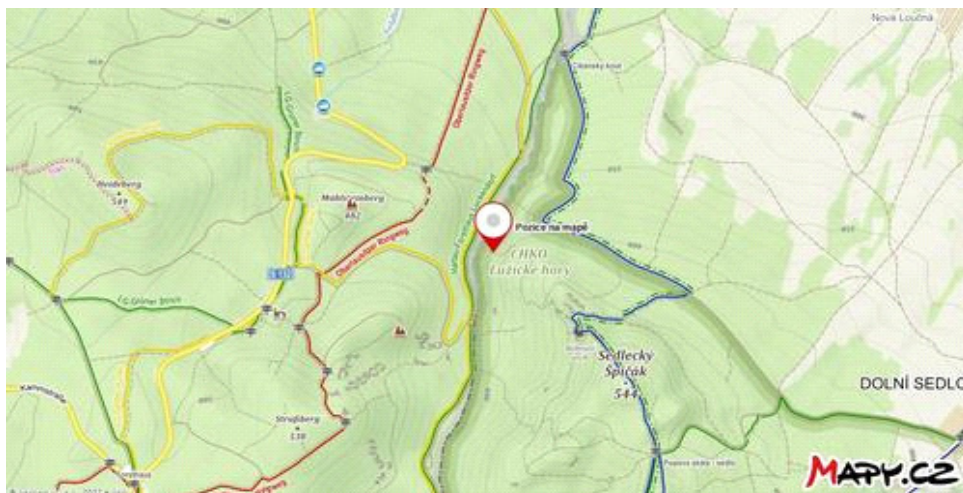
Místo nálezů: lesní cesta Hrabanková

Poznámka:

Na kameni lze rozpoznat dva trojúhelníky, několik tváří, a značku prostého zkrřížení (patrně představující i nos). Kámen vpravo je upraven snad do podoby koně.



Obrázek č. 1



Obrázek č. 2

## PROSTÉ ZKŘÍŽENÍ Č. 19

### PODOBIZNA Č. 502

Souřadnice:

?

?

(nebyly zaznamenány)

Místo nálezů: snad okolí České brány, Hrádecký Svatobor

Poznámka:

Na kameni lze rozpoznat několik tváří (na hlavní podobizně i značku prostého zkřížení).



Obrázek č. 1

**PROSTÉ ZKŘÍŽENÍ Č. 20**

Souřadnice:

50°50'13.459" severní šířky, 14°48'13.597" východní délky

50.8370719N, 14.8037769E

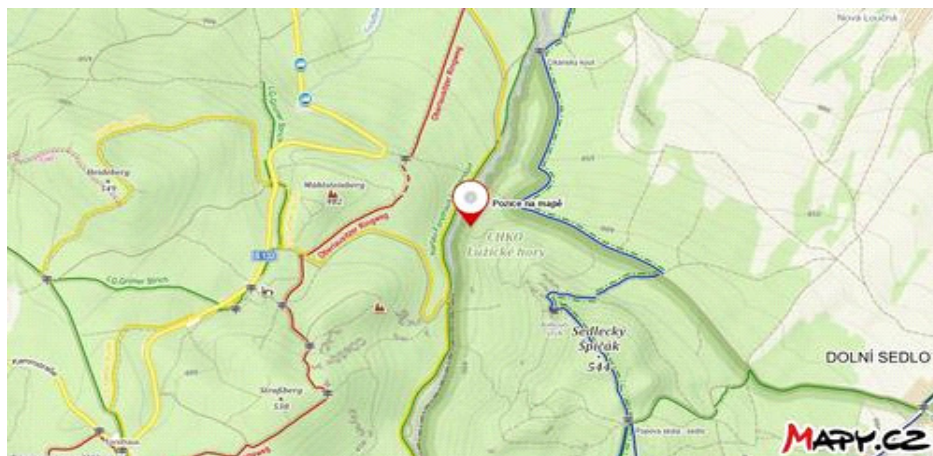
Místo nálezu: lesní cesta Hrabánková, Dlouhý žleb, hora Sedlecký Špičák

Poznámka:

Na kameni lze rozpoznat i několik tváří.



Obrázek č. 1



Obrázek č. 2

## PROSTÉ ZKŘÍŽENÍ Č. 21

### RYTINA Č. 142

Souřadnice:

50°50'12.682" severní šířky, 14°48'14.328" východní délky

50.8368561N, 14.8039800E

Místo nálezů: lesní cesta Hrabanková, Dlouhý žleb, hora Sedlecký Špičák

Poznámka:

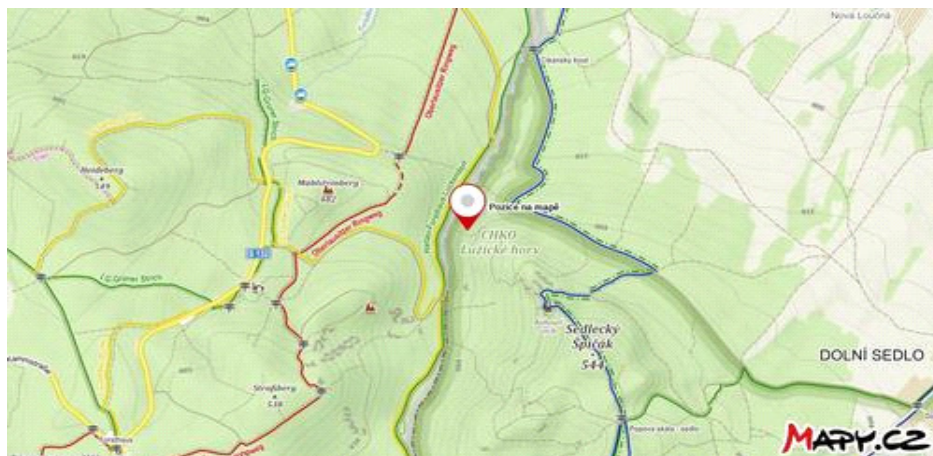
Vedle několika tváří jsou na kameni vyryty značky prostého zkřížení. Socha snad představuje tura (nozdry vlevo dole).



Obrázek č. 1/1



Obrázek č. 1/2



Obrázek č. 2

## PROSTÉ ZKŘÍŽENÍ Č. 22

### KŮŇ Č. 7

Souřadnice:

Přibližná skutečná poloha

50°50'12.635" severní šířky, 14°48'14.004" východní délky

50.8368431N, 14.8038900E

Poloha podle mapy

50°51'18.857" severní šířky, 14°49'37.906" východní délky

50.8552381N, 14.8271961E

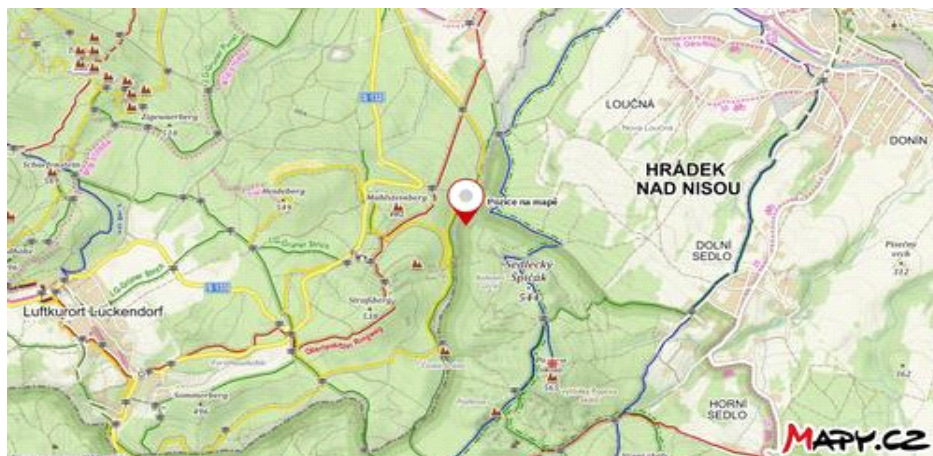
Místo nálezu: lesní cesta Hrabanková, Dlouhý žleb, hora Sedlecký Špičák

Poznámka:

Kromě koňské hlavy lze na kameni rozeznat další tváře a také značku prostého zkřížení.

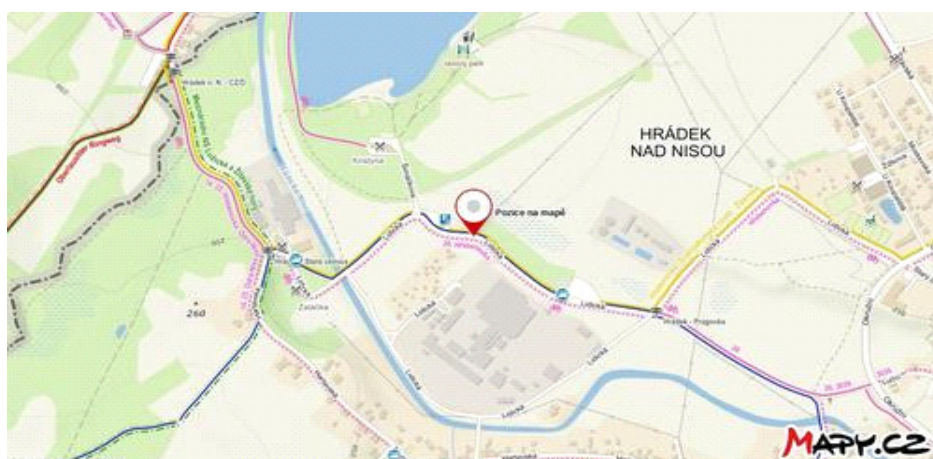


Obrázek č. 1



Obrázek č. 2

Přibližná skutečná poloha



Obrázek č. 3

Poloha podle mapy

**PROSTÉ ZKŘÍŽENÍ Č. 23**

**LĚSOVIK Č. 9**

Souřadnice:

50°50'11.400" severní šířky, 14°48'12.582" východní délky

50.8365000N, 14.8034950E

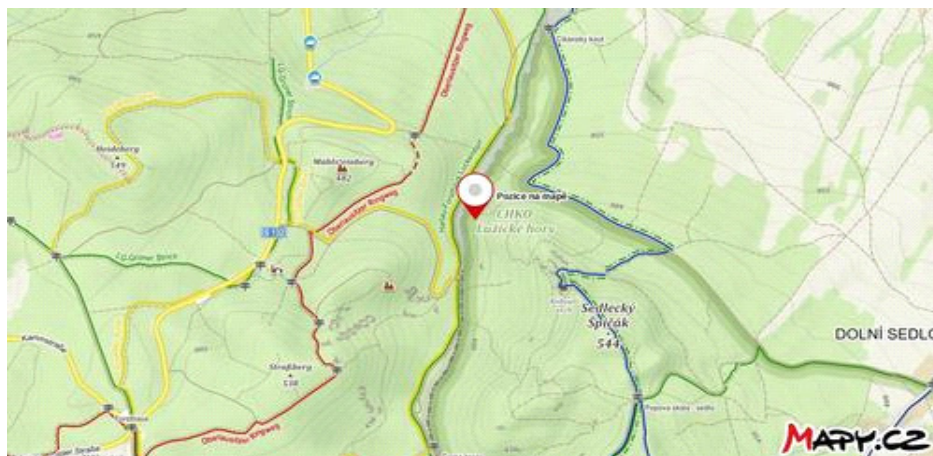
Místo nálezů: lesní cesta Hrabanková, Dlouhý žleb, hora Sedlecký Špičák

Poznámka:

Na soše lze kromě vousaté rozeznat více tváří a značky prostého zkřížení.



Obrázek č. 1



Obrázek č. 2

## PROSTÉ ZKŘÍŽENÍ Č. 24

### PODOBIZNA Č. 151

### VELBLOUD Č. 3

Souřadnice:

50°50'11.548" severní šířky, 14°48'13.849" východní délky

50.8365411N, 14.8038469E

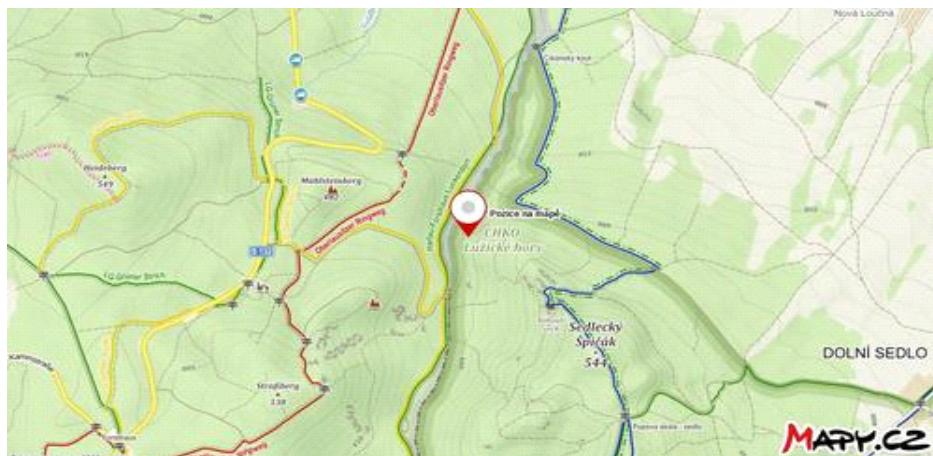
Místo nálezu: lesní cesta Hrabanková, Dlouhý žleb, hora Sedlečský Špičák

Poznámka.

Na soše lze kromě velbloudů rozeznat několik tváří. Značka prostého zkřížení zřejmě plní také úlohu rozhraní – vymezuje pole s vyrytými obličejí.



Obrázek č. 1



Obrázek č. 2

## PROSTÉ ZKŘÍŽENÍ Č. 25

### PODOBIZNA Č. 166

Souřadnice:

50°49'22.112" severní šířky, 14°48'55.642" východní délky

50.8228089N, 14.8154561E

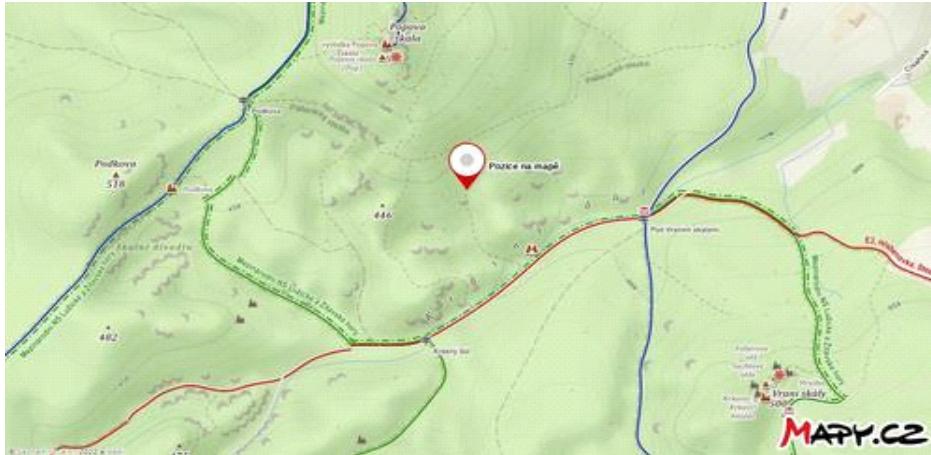
Místo nálezů: lesní cesta Dolská, Krásné (Císařské) údolí, Posvátná hora

Poznámka.

Na soukamení se nachází více tváří (v pravém horním obdélníku skloněná) a sítově upravenými značkami prostého zkrřížení.



Obrázek č. 1



Obrázek č. 2

**PROSTÉ ZKŘÍŽENÍ Č. 26**  
**PODOBIZNA Č. 170**  
**OKOLÍ BOHYNĚ ŽIVY Č. 1**

Souřadnice:

50°49'17.364" severní šířky, 14°48'51.188" východní délky

50.8214900N, 14.8142189E

(50.8224869N, 14.8145089E)

Místo nálezů: lesní cesta Mezilehlá, blízké okolí bohyně Živy, lesní rozcestí U bohyně, Posvátná hora

Poznámka:

Skalka (na pravé její straně) snad představuje sochu bytosti, střežící bohyni Živu, s hlavou na krku a vpravo se štítem; vlevo od strážce pak k ní přiléhající ležící další bytost. Na kameni lze rozeznat i několik dalších menších tváří.



Obrázek č. 1/1



Obrázek č. 1/2



Obrázek č. 1/3



Obrázek č. 1/4



Obrázek č. 2